PERIMETRO PIANO ATTUATIVO SU BASE AEROFOTOGRAMMETRICA

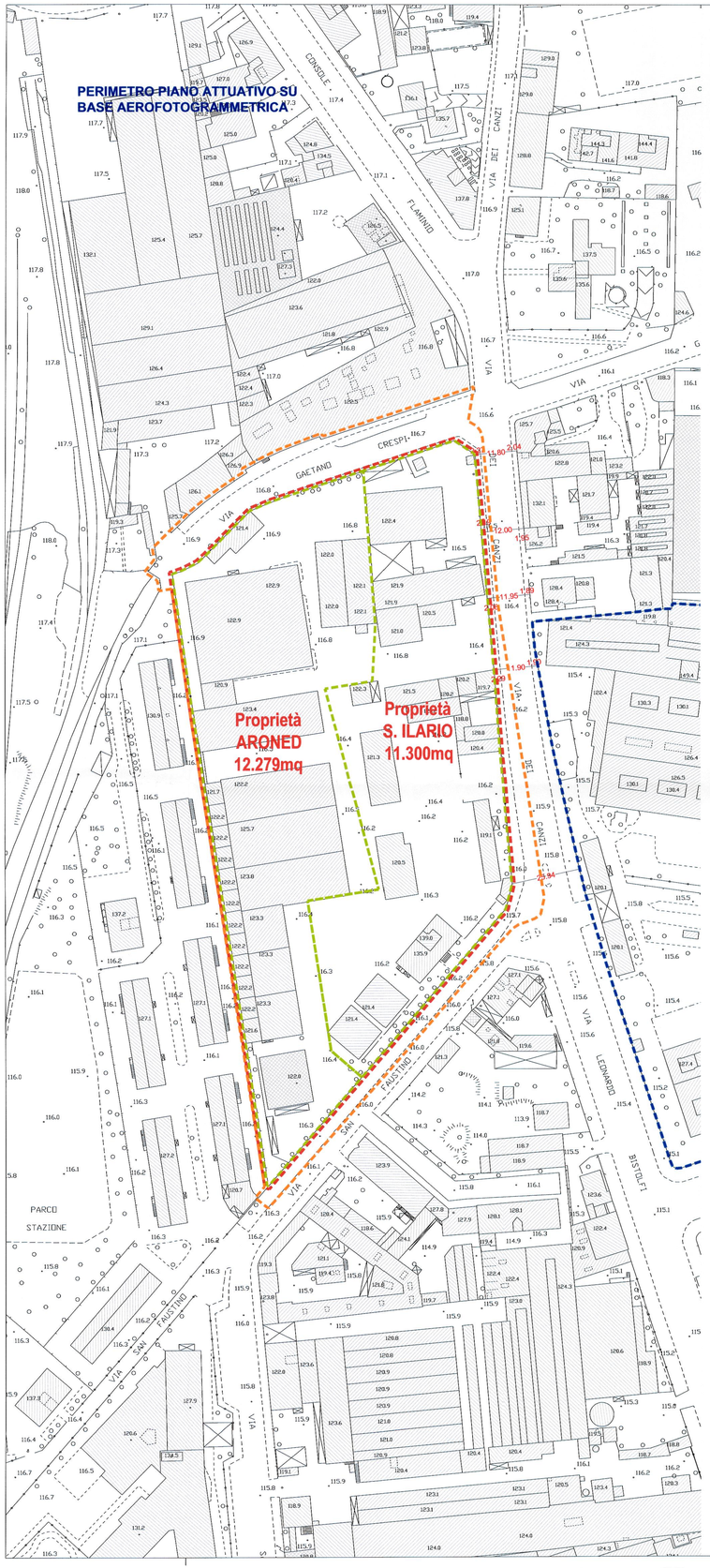

STATO DI FATTO.
RILIEVO COINCIDENTE CON CATASTALE 23.579MQ

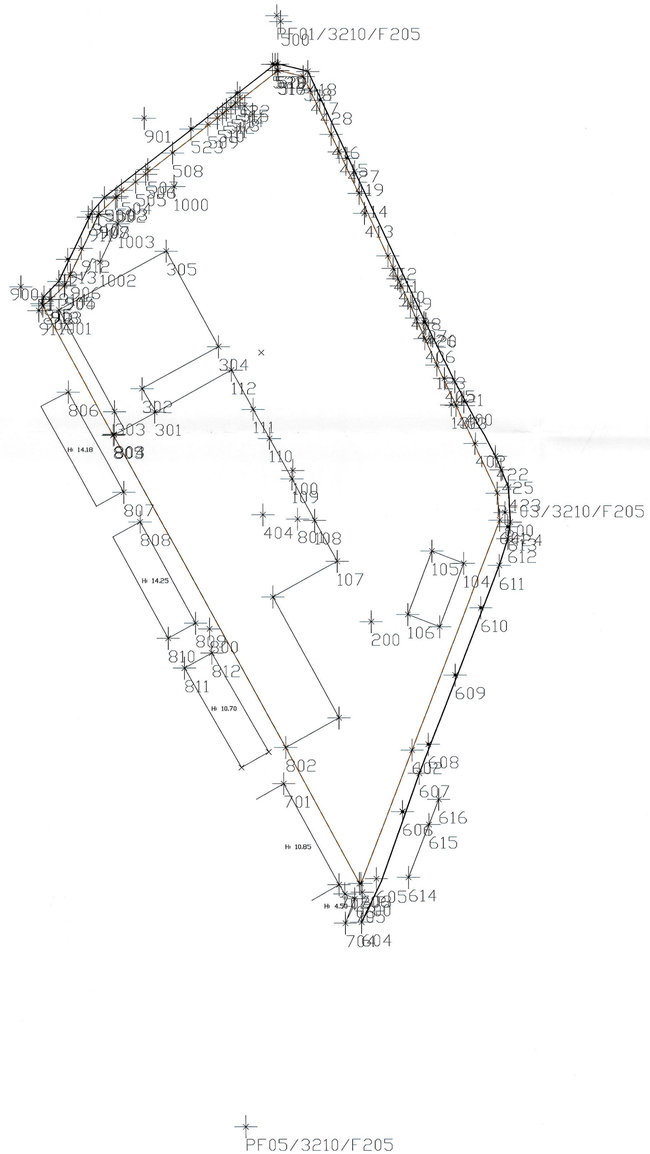

STATO DI FATTO. MAPPA CATASTALE

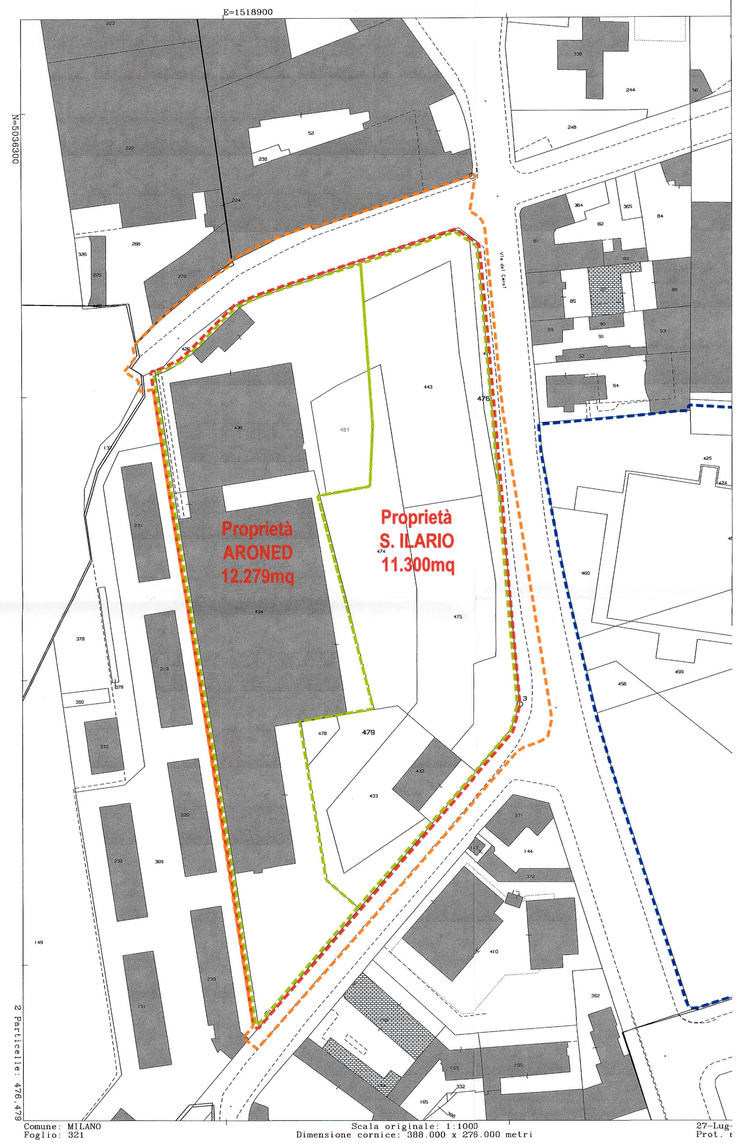

AREA PIANIFICAZIONE URBANISTICA
ATTUATIVA E STRATEGICA
ALLEGATO ALLA PROPOSTA DI DELIBERAZIONE
N. 884 DEL 28-7-17
COMPOSTO DA PAG. 1

IL DIRETTORE DI AREA
Arch. Marco Porta

COMUNE DI MILANO
DIREZIONE URBANISTIC
PG 278933/2017
Del 16/06/2017 11:31:50
SANTILARIO SOC COOP
(S) PROT. AREA PIANIFICA
16/06/2017

LEGENDA

- Perimetro Piano Attuativo
- Perimetro Area di Intervento
- Perimetro Interventi Contermini
- Perimetro Proprietà

Proprietà S.Ilario	11.300 mq
Proprietà Aroned	12.279 mq
Totale Area	23.579 mq

Comune di Milano
PIANO ATTUATIVO

Proprietà

SANT' ILARIO SOC. COOP. ED
Via Arese, 10 - 20159 MILANO
tel. 02 69008161 - fax 02 36533796

ARONED 2001 SRL
Piazza Della Repubblica 11/A - 20121 MILANO
tel. 02 36707329 - fax 02 26412536

SANT'ILARIO
Società Cooperativa Edilizia
Via Arese, 10 - 20159 MILANO
ARONED 2001 SRL
Amministratore Unico

Progettazione Architettonica e Urbana
Caputo Partnership srl
Prof. Arch. Paolo Caputo
Viale Elvezia 18 - 20154 Milano - tel. 023314560 - fax 02347067
e.mail: info@caputopartnership.it - www: caputopartnership.it

Progettazione Strutture e Impianti
GDS 98 engineering
Ing. Sergio Cioccarelli
Piazzale Bertacchi 55 - 23100 Sondrio - tel. 0342218093 - fax. 0342205940
e.mail: sergio@gds98.it

Progettazione Paesaggistica
Arch. Giovanna Longhi
con arch. Agnese Maffioli
Via Plinio 15 - 20129 Milano - tel. 3358273773
e.mail: giovannalonghi@fastwebnet.it

Ambiente
Landshape srl
Ing. Filippo Bernini
Via A. Manzoni 12 - 20900 Monza - tel. 0393900237 - fax 0392314017
e.mail: filippo.bernini@landshape.it

Analisi del Traffico e Viabilità
TRM ENGINEERING
Ing. Michele Rossi
Via della Bilancia 30 - 20900 Monza - tel. 0393900237 - fax 0392314017
e.mail: info@trmengineering.it

Responsabile RUP
Arch. Alessandro Vadelka
Via Francesco Arese, 10 - 20159 MILANO
tel. 02 69008161 - fax 02 36533796

Ambito
RIQUALIFICAZIONE AREA EX "DE NORA"
VIA CRESPI 25
VIA DEI CANZI 1, 13, 17,
VIA S.FAUSTINO 65
LAMBRATE_MILANO

Oggetto
STATO DI FATTO
RILIEVO

File

Scala	Data	Numero Tavola
1:1000	maggio 2014	2.3.1

rev	data	redatto	verificato	approvato	oggetto revisione
01	12.12.2014				Variante Plani-volumetrica Commissione Paesaggio
02	23.03.2015				Integrazione Commissione Paesaggio
03	07.07.2015				Comitato Interministeriale Mobilità
04	20.10.2015				Proposta Definitiva Piano Attuativo
05	15.03.2016				Integrazione Proposta Definitiva Piano Attuativo
06	15.07.2016				Integrazione Proposta Definitiva Piano Attuativo
07	28.10.2016				Integrazione Proposta Definitiva Piano Attuativo. Adozione

L'UTILIZZAZIONE E LA RIPRODUZIONE DEL PRESENTE DOCUMENTO SONO RISERVATE A NORMA DI LEGGE